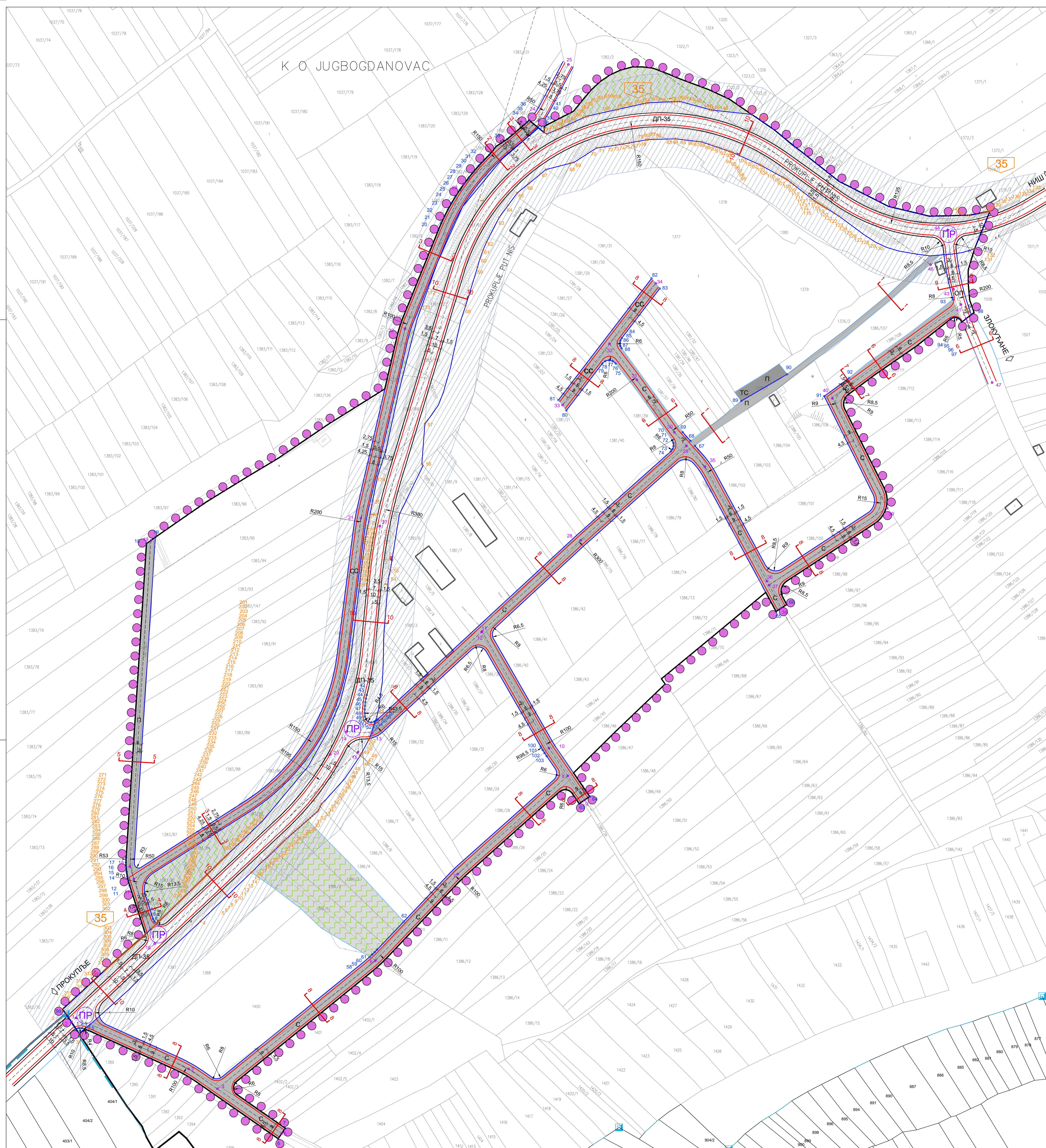
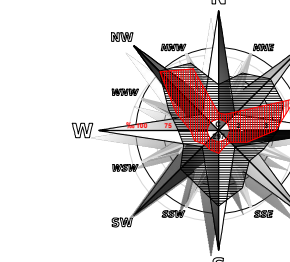
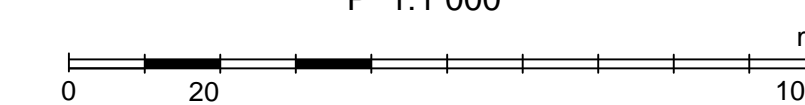




ПЛАН ДЕТАЉНЕ РЕГУЛАЦИЈЕ
РАДНЕ ЗОНЕ "ЈУГБОГДАНОВАЦ"
-НАЦРТ ПЛАНА-
Р 1:1 000



ЛЕГЕНДА

- ГРАНИЦА ПЛАНСКОГ ПОДРУЧЈА
- ГРАНИЦА ГРАЂЕВИНСКОГ ПОДРУЧЈА
- ГРАНИЦА КАТАСТАРСКЕ ОПШТИНЕ
- РЕГУЛАЦИЈА САОБРАЋАЈНИЦА
- НОВОПЛАНИРАНА ГРАНИЦА ДРЖАВНОГ ПУТА
- РЕГУЛАЦИОНА ЛИНИЈА
- РЕГУЛАЦИОНА ЛИНИЈА (по катастарској међи)
- ТРОТОАР
- КОЛОВОЗ
- ОСОВИНА
- 20
- 30
- 40
- kn=188.00
kl=187.80
- ПОЗИЦИЈА ПРИКЉУЧКА САОБРАЋАЈНИЦА НА ДРЖАВНИ ПУТ
- ПОПРЕЧНИ ПРОФИЛИ
- ДП-35, ОП
- ЗАШТИТНИ ПОЈАС ДРЖАВНОГ ПУТА ДРУГОГ РЕДА (20m)
- ПОВРШИНЕ ЈАВНЕ НАМЕНЕ
- ДП-35, ОП
- С, СС, П
- П, ТО
- ЗАШТИТНО ЗЕЛЕНИЛО
- УРЕЂЕНО ЗЕЛЕНИЛО (у функцији гробља)

ЈП ЗАВОД
ЗА УРБАНИЗАМ
НИШ

Шифра
7 - ПДР - 19
2020. 3.1.
Датум ТИСТ

ЕЛАБОРАТ ПЛАН ДЕТАЉНЕ РЕГУЛАЦИЈЕ РАДНЕ ЗОНЕ "ЈУГБОГДАНОВАЦ" НАЦРТ ПЛАНА	Руководилац израде плана: Мариана Митић, дип.инж.арх.	Одговорни урбаниста: Снежана Станковић, дип.инж.грађ.	Сарадник: Вања Богдановић, грађ.тех.
КАРТА САОБРАЋАЈНА ИНФРАСТРУКТУРА: Регулационо-инвентарни план са аналитичко-геодетским елементима за обележавање и површинама јавне намене	Размера: 1:1 000	Директор: Ир Миркољуб Станковић, дип.инж.арх.	